




ОБЩИНА
КРУМОВГРАД



ИЗБОРИ ЗА НАРОДНО СЪБРАНИЕ 2021 на 4 април 2021г. (<https://www.krumovgrad.bg>)

(</component/banners/click/3.html>)



Важна информация за коронавируса

(</component/banners/click/7.html>)

Information that you do not find on the new site can be found on <http://arhiv.krumovgrad.bg> (<http://arhiv.krumovgrad.bg>). Thank you for your understanding.

[HOME\(/\)](#) / ABOUT THE MUNICIPALITY

Geography

Climate

The territory of krumovgrad municipality falls on the northern periphery of the Mediterranean climate influence and is characterized by a transient-Mediterranean climate. The average annual temperature is 13.20°C, with a maximum temperature of 37.00°C and a minimum temperature of -16.00°C. Winters are relatively mild, with days with snow cover retention being 43 and summer being long and hot. The average annual rainfall amount is 52,1 l/m², which is around the average values measured at weather stations in 2001.

Relief and minerals

The relief of the municipality is semi-mountainous and hilly. The total deinselation is from south to north, following the downgrades of the Maglenish Ridges in the north direction. The average altitude is 425 m and the vertical dismemberment 170 m.

On the territory of the municipality are established mineral-raw materials, without being developed, cat: asbestos, vermiculite, serpentine ultrabasites and dunites, talcosists and rock-cladding materials.



In geological surveys carried out by "Pain Mineral and Mining" JSC, gold deposits were found in the region of the municipality. The total quantity of stocks shall be 28 tonnes with a high percentage. After concession of the deposit, it is envisaged to start industrial gold mining by an open method. Deposits of mineral-raw material resources such as asbestos, tras and perlite have not been developed in the lands of the villages of Avren and Golya Kasmenane.

Plant and animal world



(<https://www.krumovgrad.bg>)

The municipality is not rich in vegetation. Shrub and tree species predominate. Forest vegetation is represented by the Mediterranean species - blagun, gaber, oak, cer, etc. In separate places are found maple, alder, mandrian, etc.



Of the animal species, reptiles, turtles, rabbits, rodents, etc. are the most common.

Forest Fund



Горските територии заемат приблизително 49% от общата територия на община Крумовград. От тях 472 160 дка са Държавен горски фонд, 2 140 дка са частни и 2 дка са на религиозни организации. Залесената част от горските територии е 330 000 дка.

Основните функции на Държавно лесничество - Крумовград са охраната и възпроизводството на горските ресурси, както и екологосъобразното ползване на дървесните ресурси и странични ползвания. Най-важна задача на лесничеството е възпроизводството на горските ресурси и опазването им. Стремехът е към създаване на смесени гори, като през 2004 г. е залесена площ от 300 дка.

Ежегодно лесничеството извършва екологосъобразна сеч и прочистване, от която се получават 24-25 хиляди куб.м дървесина. Дърводобива на територията на общината се осъществява от частни фирми.

Държавно лесничество - Крумовград осигурява поминък на част от населението на общината, като постоянно заети са 40 души. От значение за населението са страничните ползвания на гората, от които най-важно място заема пашата на добитък. Съществуват добри условия за събиране на билки, диворастящи плодове и гъби.

Почви



Най-разпространени са канелените почви и кафявите планински почви, а по поречията на реките има алувиално-ливадни почви. Алувиално-ливадни почви се характеризират със средномощен хумусен слой и добро почвено плодородие. Подходящи са за отглеждане на зеленчуци и овощни култури, фъстъци, технически култури. Канелените и планинските горски почви са водопропускливи, характеризиращи се с маломощен хумусно-алувиален слой и са подходящи за отглеждането на топлолюбиви интензивни култури като слънчоглед, тютюн, лозя и трайни насаждения. В районите на разпространението им ерозионните процеси са засилени. За развитието на ерозия допринасят и относително голямото вертикално разчленение на релефа и обезлесяването на значителни участъци от горите. (<https://www.krumovgrad.bg>)

Публикувана на 14 Март 2016

Посещения: 3798

⊕ About the municipality

[LOCATION \(/ZA-OBSHTINATA/MESTOPOLOZHENIE.HTML\)](/ZA-OBSHTINATA/MESTOPOLOZHENIE.HTML)

[HISTORY \(/ZA-OBSHTINATA/ISTORIYA.HTML\)](/ZA-OBSHTINATA/ISTORIYA.HTML)

[GEOGRAPHY \(/ZA-OBSHTINATA/GEOGRAFIYA.HTML\)](/ZA-OBSHTINATA/GEOGRAFIYA.HTML)

[DEMOGRAPHICS \(/ZA-OBSHTINATA/DEMOGRAFIYA.HTML\)](/ZA-OBSHTINATA/DEMOGRAFIYA.HTML)

[INFRASTRUCTURE \(/ZA-OBSHTINATA/INFRASTRUKTURA.HTML\)](/ZA-OBSHTINATA/INFRASTRUKTURA.HTML)

[ECONOMY \(/ZA-OBSHTINATA/IKONOMIKA.HTML\)](/ZA-OBSHTINATA/IKONOMIKA.HTML)

[SOCIAL ACTIVITIES](#) <

[EDUCATION](#) <

[HEALTH \(/ZA-OBSHTINATA/ZDRAVEOPAZVANE.HTML\)](/ZA-OBSHTINATA/ZDRAVEOPAZVANE.HTML)

[CULTURE](#) <

[SPORT AND YOUTH ACTIVITIES \(/ZA-OBSHTINATA/DOSTAP-DO-OBSHTESTVENA-INFORMATZIYA-2.HTML\)](/ZA-OBSHTINATA/DOSTAP-DO-OBSHTESTVENA-INFORMATZIYA-2.HTML)

[ACCESS TO PUBLIC INFORMATION \(/ZA-OBSHTINATA/DOSTAP-DO-OBSHTESTVENA-INFORMATZIYA.HTML\)](/ZA-OBSHTINATA/DOSTAP-DO-OBSHTESTVENA-INFORMATZIYA.HTML)

[TWIN MUNICIPALITIES \(/ZA-OBSHTINATA/POBRATIMENI-OBSHTINI.HTML\)](/ZA-OBSHTINATA/POBRATIMENI-OBSHTINI.HTML)

[HIKING](#) <

[PERSONAL DATA POLICY](#) <





[\(/component/banners/click/1.html \)]((/component/banners/click/1.html))



ОБЩИНА
КРУМОВГРАД



<https://www.krumovgrad.bg>

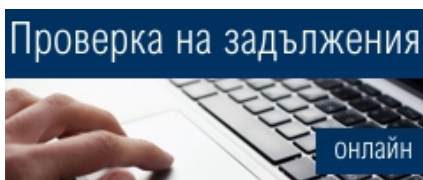


[\(/aktualno/izbori/chastichni-izbori-2021.html?lang=bg \)]((/aktualno/izbori/chastichni-izbori-2021.html?lang=bg))

Partial elections for Mayor of The Town Hall Of 28.02.2021 [\(/aktualno/izbori/chastichni-izbori-2021.html?lang=bg \)]((/aktualno/izbori/chastichni-izbori-2021.html?lang=bg))



[\(/component/banners/click/6.html \)]((/component/banners/click/6.html))



[\(/component/banners/click/4.html \)]((/component/banners/click/4.html))



ОБЩИНА
КРУМОВГРАД

(<https://www.krumovgrad.bg>)

f НАМЕРЕТЕ НИ ВЪВ FACEBOOK



Община Крумовград
1,354 likes

Like Page

Share

☎ ЗА ВРЪЗКА С ОБЩИНА КРУМОВГРАД



ОБЩИНА
КРУМОВГРАД

гр. Крумовград п.к. 6900,
пл. България №5
ЕИК: 000235913

За връзка с община Крумовград (/feed-back.html)

тел: 03641 / 20 10, 20 11, Вътрешен 16

факс: 03641 / 70 24

Работно време: 8.00 - 17.00

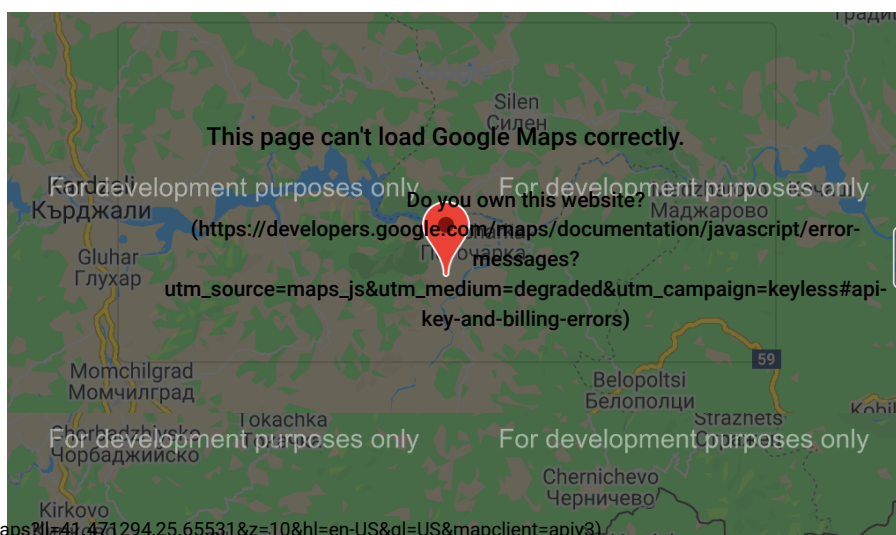


ОБЩИНА
КРУМОВГРАД

Дежурни по ОСС в Община Крумовград: 03641 / 20-00,

мобилен: 0886073399 (<https://www.krumovgrad.bg>)

КЪДЕ СЕ НАМИРАМЕ:



[НАЧАЛО \(/COMPONENT/WRAPPER/?ITEMID=211\)](#) [ЗА ОБЩИНАТА \(/ZA-OBSHTINATA/MESTOPOLOZHENIE.HTML\)](#)

[АКТУАЛНО \(/AKTUALNO.HTML\)](#) [ПОБРАТИМЕНИ ОБЩИНИ \(/POBRATIMENI-OBSHTINI.HTML\)](#)

[ПРОГНОЗА ЗА ВРЕМЕТО \(/PROGNOZA-ZA-VREMETO.HTML\)](#)

[ПОЛИТИКА ЗА ЛИЧНИТЕ ДАННИ \(/ZA-OBSHTINATA/ПОЛИТИКА-ЛИЧНИ-ДАННИ/ПОЛИТИКА-ЗА-ЗАЩИТА-НА-ЛИЧНИ-ДАННИ\)](#)

[ВХОД \(/VHOD.HTML\)](#)

